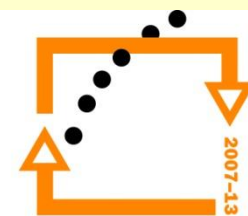




# Téma: ArchiCAD vložení tabulek a legend

Vypracoval: Ing. Wasserbauer Radek

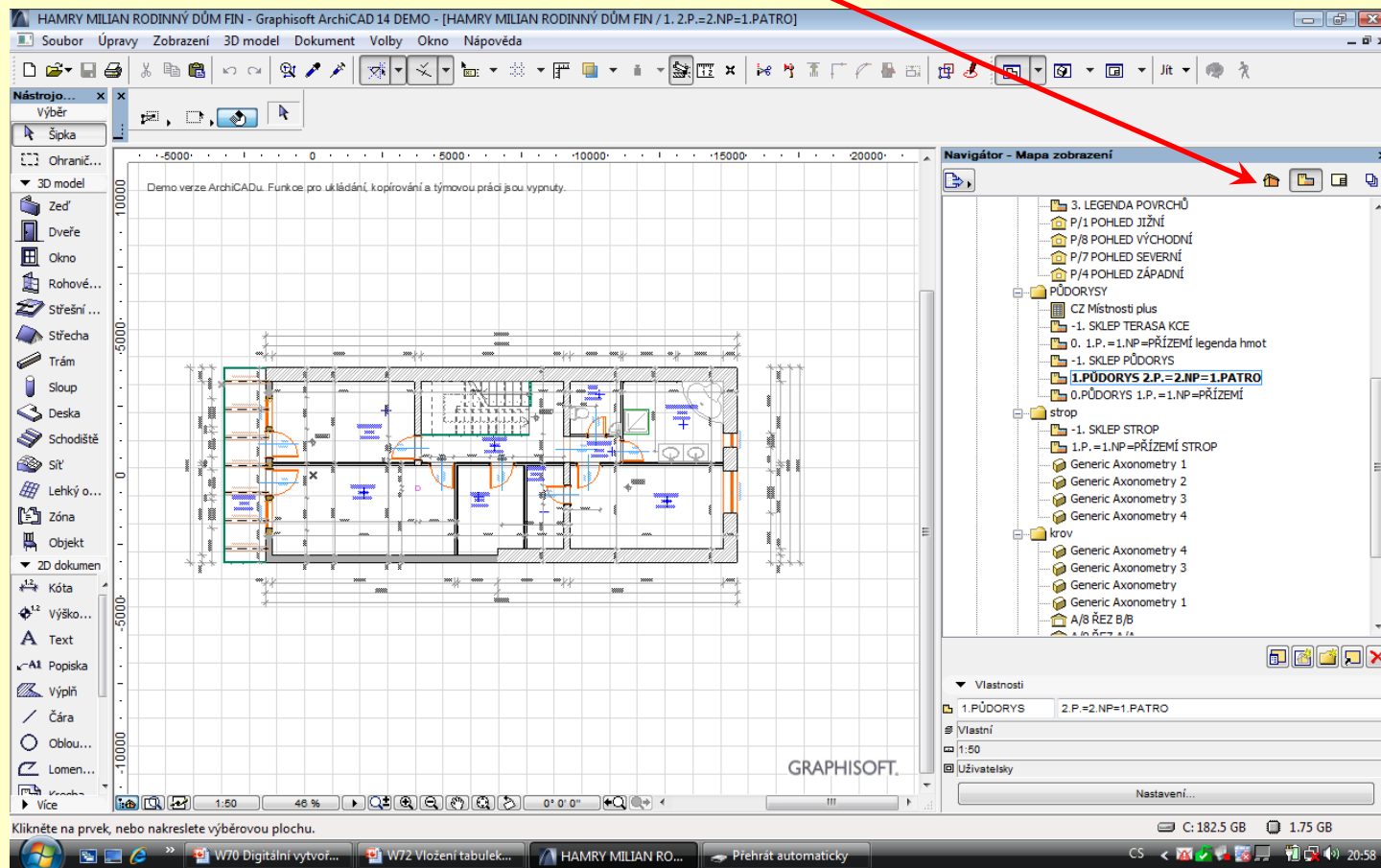
TENTO PROJEKT JE SPOLUFINANCOVÁN EVROPSKÝM SOCIÁLNÍM FONDEM A STÁTNÍM ROZPOČTEM ČESKÉ REPUBLIKY.



OP Vzdělávání  
pro konkurenceschopnost

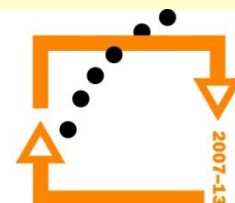
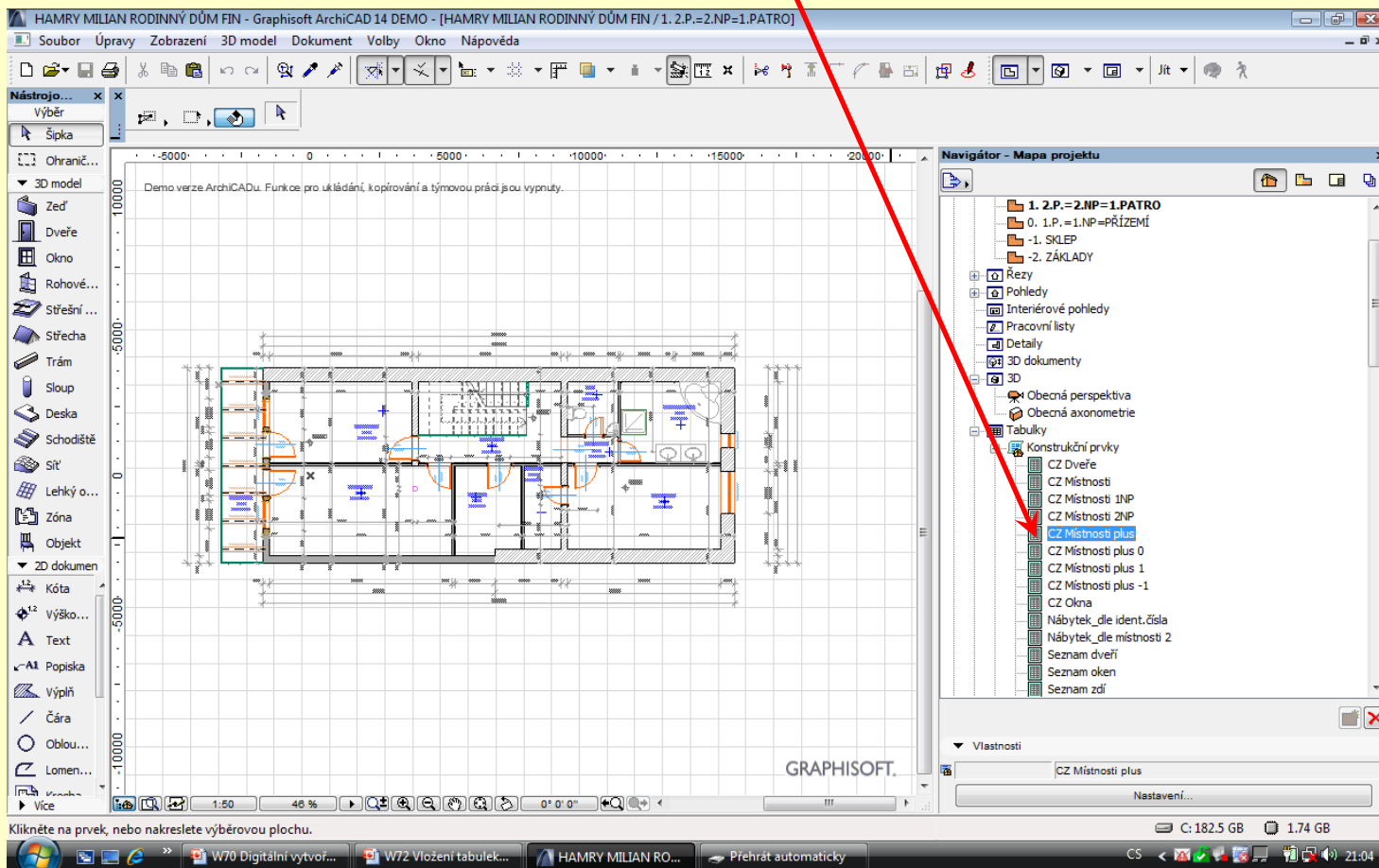
PŘEPNOUT DO REŽIMU MAPY PROJEKTU

# PŮDORYS DOMU



# ZVOLIT TABULKU

Zvolit šablonu tabulky CZ Místnosti plus



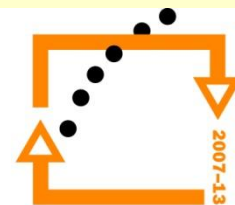
# NASTAVENÍ TABULKY, PRO ZOBRAZENÍ PO PATRECH

Nutno nastavit, aby program filtroval pouze zvolené patro (Klasická práce s databází)

The screenshot shows the ArchiCAD 14 DEMO interface. The main window displays a table titled 'TABULKA MÍSTNOSTÍ' with the following data:

OZN.	ÚČEL MÍSTNOSTI	PLOCHA (m <sup>2</sup> )	PODLAHOVÁ KRYTINA	POVRCH ZDÍ	POVRCH STŘEŠNÍ
1.01	OBYVACÍ PROSTOR S KUC...	48.89	LAMINÁT	OMITKA ŠTUKOVÁ	OMITKA ŠTUKI
1.02	SCHODIŠTĚ	14.91	LAMINÁT	OMITKA ŠTUKOVÁ	OMITKA ŠTUKI
1.03	WC	1.92	DLAŽBA	KERAMICKÝ OBKLAD	OMITKA ŠTUKI
1.04	UMÝVARNA	2.66	DLAŽBA	KERAMICKÝ OBKLAD	OMITKA ŠTUKI
1.05	ZÁDVEŘÍ	4.13	LAMINÁT	OMITKA ŠTUKOVÁ	OMITKA ŠTUKI
1.06	GARÁŽ	18.75	DLAŽBA	OMITKA ŠTUKOVÁ	OMITKA ŠTUKI
1.07	CHODBA	4.71	LAMINÁT	OMITKA ŠTUKOVÁ	OMITKA ŠTUKI
	TERASA	29.18	DŘEVO		
		125.05 m <sup>2</sup>			

The 'Navigátor - Mapa projektu' on the right shows a tree view of the project structure, with 'CZ Místnosti plus' highlighted. The 'Nastavení tabulek...' button is visible in the top right of the main window.



# Nastavení databáze

- Přidat kritérium
- Kritérium nastavit jako PODLAŽÍ dále = nastavit číslo patra (0 nebo 1 nebo -1)
- Uložit kopii pod jiným názvem

Nastavení tabulek

▼ Tabulky

- CZ Dveře
- CZ Místnosti
- CZ Místnosti 1NP
- CZ Místnosti 2NP
- CZ Místnosti plus
- CZ Místnosti plus 0
- CZ Místnosti plus 1
- CZ Místnosti plus -1
- CZ Okna

Vytvořit daš...  
Vytvořit kopii...  
Přejmenovat...  
Odstranit  
Importovat...  
Exportovat...

▼ Kritéria / CZ Místnosti plus

(	Kritéria	Hodnota	) a/nebo
+	Typ prvku	rovná	a
+	Podlaží	=	0

Přidat   Odstranit   Doplnkové parametry...

▼ Pole / CZ Místnosti plus

Zrušit   OK

PLOCHA(m2)	PODLAHOVÁ KRYTINA	POVRCH ZDÍ	POVRCH STRČ
48,89	LAMINÁT	OMÍTKA ŠTUKOVÁ	OMÍTKA ŠTUKI
14,91	LAMINÁT	OMÍTKA ŠTUKOVÁ	OMÍTKA ŠTUKI
1,92	DLAŽBA	KERAMICKÝ OBKLAD	OMÍTKA ŠTUKI
2,66	DLAŽBA	KERAMICKÝ OBKLAD	OMÍTKA ŠTUKI
4,13	LAMINÁT	OMÍTKA ŠTUKOVÁ	OMÍTKA ŠTUKI
18,75	DLAŽBA	OMÍTKA ŠTUKOVÁ	OMÍTKA ŠTUKI
4,71	LAMINÁT	OMÍTKA ŠTUKOVÁ	OMÍTKA ŠTUKI
29,18	DŘEVO		
125,05 m2			

Navigátor - Mapa projektu

- 1. 2.P.,=2.NP=1.PATRO
- 0. 1.P.,=1.NP=PRÍZEMÍ
- 1. SKLEP
- 2. ZÁKLADY
- Rezy
- Pohledy
- Interiérové pohledy
- Pracovní listy
- Detaily
- 3D dokumenty
- 3D
- Obecná perspektiva
- Obecná axonometrie
- Tabulky
- Konstrukční prvky
- CZ Dveře
- CZ Místnosti
- CZ Místnosti 1NP
- CZ Místnosti 2NP
- CZ Místnosti plus**
- CZ Místnosti plus 0
- CZ Místnosti plus 1
- CZ Místnosti plus -1
- CZ Okna
- Nábytek\_dle ident.čísla
- Nábytek\_dle místnosti 2
- Seznam dveří
- Seznam oken

Vlastnosti

CZ Místnosti plus

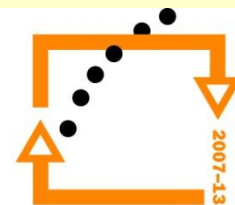
Nastavení...

Klikněte na prvek, nebo nakreslete výběrovou plochu.

W70 Digitální vytvoř...   W72 Vložení tabulek...   HAMRY MILIAN RO...   Přehrát automaticky

C: 182.5 GB   1.75 GB

CS   21:18



# NOVĚ ULOŽENÁ TABULKA

OPAKUJEME TENTO POSTUP NA KAŽDÉ PODLAŽÍ

Styl: Záznamy podle řádků

Sloučit stejné položky

Zobrazit nadpis

Použít volby formátu na:  
Záhlaví

Písmo: Arial

Kódování: Středoevropský

M: 5,00 mm

M: 2,50 mm

Zalomit text

Barva písma: 6

Styl písma buňky záhlaví: T K P

Zarovnat buňku záhlaví:

Rámeček buňky: Všechny okraje

Plná čára

Barva rámečku: 6

Zrušit/Znovu provést změnu formátu:

OZN.	ÚČEL MÍSTNOSTI	FLOCHA (m <sup>2</sup> )	PODLAHOVÁ KRYTINA	POVRCH ZDI	POVRCH STRO
01.01	KOTELNA	13,21	DLAŽBA	OMÍTKA ŠTUKOVÁ	OMÍTKA ŠTUKI
01.02	SKLAD	13,69	DLAŽBA	OMÍTKA ŠTUKOVÁ	OMÍTKA ŠTUKI
01.03	TECHNICKÁ MÍSTNOST	12,94	DLAŽBA	OMÍTKA ŠTUKOVÁ	OMÍTKA ŠTUKI
		39,84 m <sup>2</sup>			

Navigátor - Mapa projektu

- 1. 2.P. = 2.NP = 1.PATRO
- 0. 1.P. = 1.NP = PŘÍZEMÍ
- 1. SKLEP
- 2. ZÁKLADY
- Rezy
- Pohledy
- Interiérové pohledy
- Pracovní listy
- Detaily
- 3D dokumenty
- 3D
- Obecná perspektiva
- Obecná axonometrie
- Tabulky
- Konstruktivní prvky
- CZ Dveře
- CZ Místnosti
- CZ Místnosti 1NP
- CZ Místnosti 2NP
- CZ Místnosti plus
- CZ Místnosti plus 0**
- CZ Místnosti plus 1
- CZ Místnosti plus -1
- CZ Okna
- Nábytek\_dle ident.čísla
- Nábytek\_dle místnosti 2
- Seznam dveří
- Seznam oken

Vlastnosti

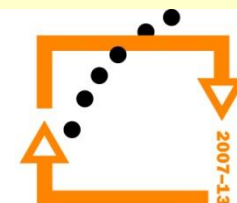
CZ Místnosti plus 0

Nastavení...

Klikněte na prvek, nebo nakreslete výběrovou plochu.

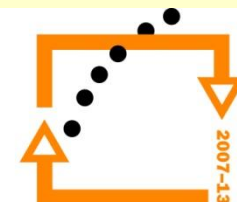
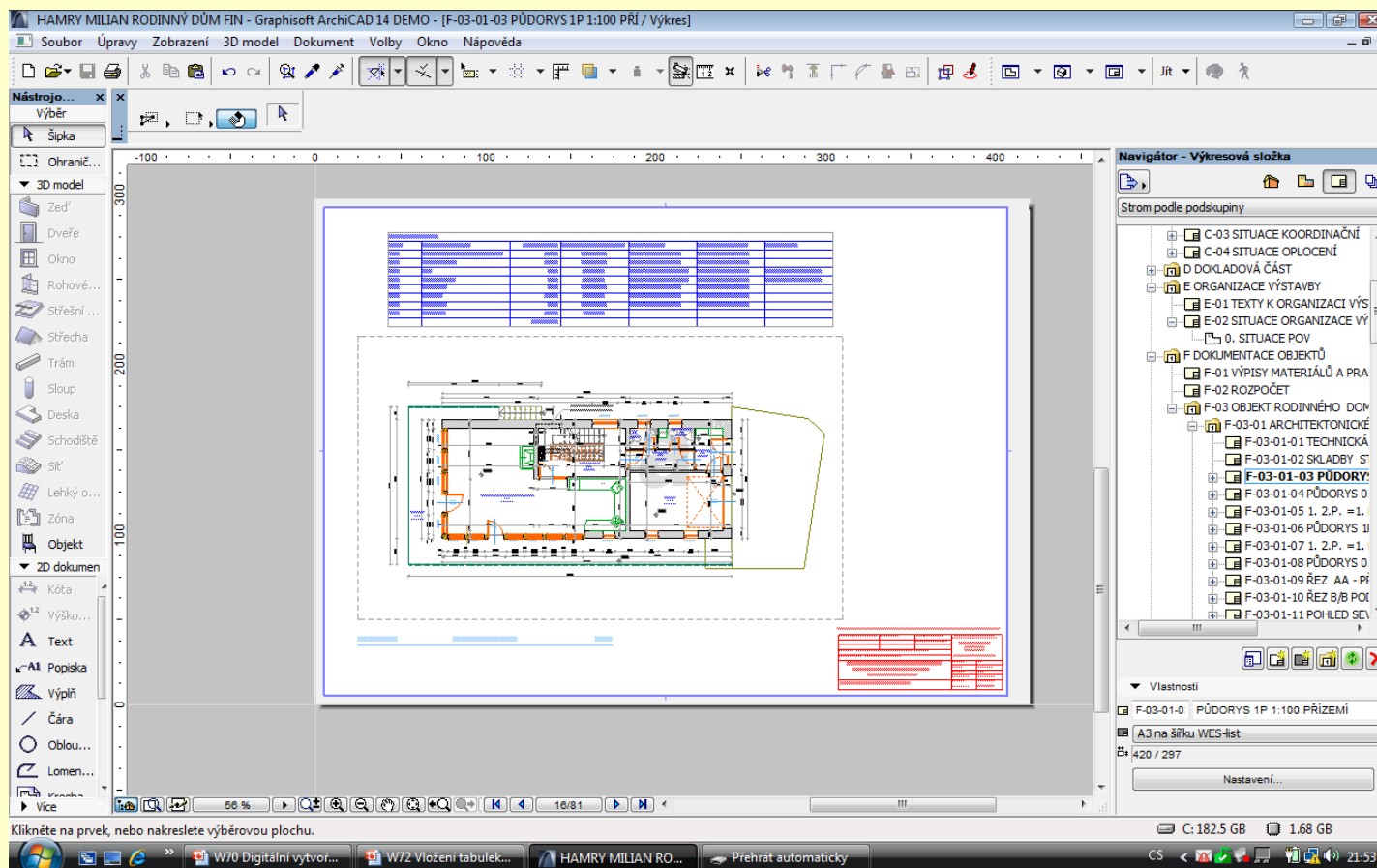
C: 182,5 GB 1.53 GB

CS 21:32



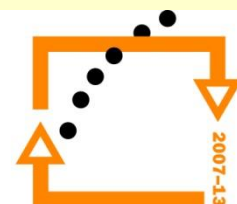
# VÝSLEDNÉ VLOŽENÍ TABULKY

Vloženou tabulku lze následně upravovat jako každou jinou vloženou kresbu



# ZADÁNÍ PRÁCE

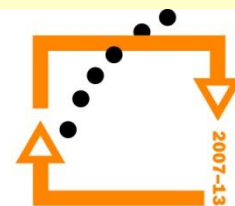
- Celý postup zopakujte na svém projektu tak, aby výsledek odpovídal vysvětlené části učiva
- Toto je nezbytné k postupu do další lekce





# Použité materiály

Program Archicad 13 , obrázky autor



**OP Vzdelávání  
pro konkurenceschopnost**