



Téma: Bundesrepublik Deutschland - Staatsgebiet

Vypracovala: Mgr. Kohoutová Eva

TENTO PROJEKT JE SPOLUFINANCOVÁN EVROPSKÝM SOCIÁLNÍM
FONDEM A STÁTNÍM ROZPOČTEM ČESKÉ REPUBLIKY.





Die BRD

- der größte Staat in Mitteleuropa
- sie nimmt eine Fläche von etwa 357 000 Quadratkilometern ein
- sie erstreckt sich von der Nord- und Ostsee bis zu den Alpen



OP Vzdělávání
pro konkurenceschopnost

- die Einwohnerzahl - etwa 82 117 000
- die Amtssprache - Deutsch
(sehr beliebt sind verschiedene Dialekte)
- die Hauptstadt - Berlin (3,4 Mio Einw.)
- die Währung - Euro
- die Staatsform - die parlamentarische
Bundesrepublik
- die Regierungsform - die parlamentarische
Demokratie
- die BRD besteht aus 16 Bundesländern
(davon sind 3 Stadtstaaten: Berlin,
Bremen, Hamburg)
- Berlin, Hamburg, München



Die BRD hat 9 Nachbarn:




- im Norden Dänemark
- im Westen die Niederlande, Belgien, Luxemburg, Frankreich
- im Süden die Schweiz, Österreich
- im Osten Tschechien, Polen

- im Norden des Landes bilden die Nordsee und die Ostsee eine natürliche Grenze
- zum Staatsgebiet der BRD gehören auch zahlreiche Inseln
- in der Nordsee sind es die Ostfriesischen Inseln (Borkum, Norderney ...) und die Nordfriesischen Inseln (Sylt, Helgoland, Föhr ...)
- in der Ostsee sind es Fehmarn, Usedom, Hiddensee und die größte deutsche Insel - Rügen


Helgoland

Tourismus

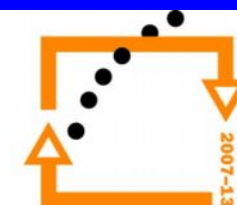
Helgoland ist ein beliebtes Ausflugsziel für Touristen. Im Sommer kommen an manchen Tagen bis zu 5000 Badegäste mit dem Schiff von der Küste. Häufigstes Postkartenmotiv ist der majestätisch im Meer stehende Felsenturm, die sogenannte „Lange Anna“.




Die „Lange Anna“



So wohnt man auf Helgoland



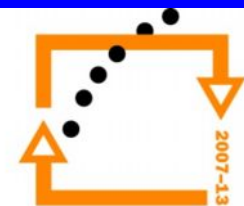
OP Vzdělávání
pro konkurenceschopnost



Ein großartiger Ausblick

Ein Felsen im Meer

Helgoland liegt in der Nordsee. Eigentlich ist die Insel ein großer Felsen, sie ist 2 km² groß und hat etwa 2000 Einwohner. An vielen Stellen ist sie mit Betonmauern gegen Sturmfluten geschützt.




OP Vzdělávání
pro konkurenceschopnost

Berühmte Poesie


Auf Helgoland entstand ein berühmtes Gedicht: hier schrieb der Dichter Heinrich Hoffmann von Fallersleben 1841 den Text der deutschen Nationalhymne.



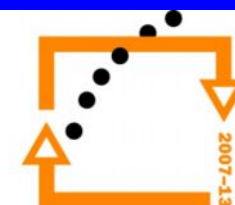
Heinrich von Fallersleben



Ein Denkmal für den Dichter



Leuchtturm



**OP Vzdělávání
pro konkurenceschopnost**

Das Lied der Deutschen

Einigkeit und Recht und Freiheit

Für das deutsche Vaterland!

Danach lasst uns alle streben,

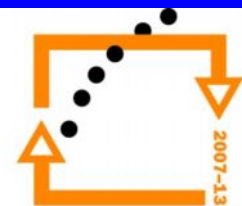
Brüderlich mit Herz und Hand!

Einigkeit und Recht und Freiheit

Sind des Glückes Unterpfand:

Blüh im Glanze dieses Glückes,

Blühe, deutsches Vaterland!



OP Vzdělávání
pro konkurenceschopnost



Píseň Němců

Jednota, právo a svoboda
Německé vlasti!

O to se všichni snažme
bratrským srdcem a rukou.
Jednota, právo a svoboda
Jsou zárukou štěstí.

Rozkvétej v záři tohoto štěstí
Rozkvétej, německá vlasti!



Rügen

Die größte deutsche Insel

Rügen liegt in der Ostsee. Mit einer Fläche von 926 km² ist es die größte deutsche Insel. Insgesamt hat Rügen gerade so viel Einwohner wie eine Kleinstadt: 85.000.



Tourismus

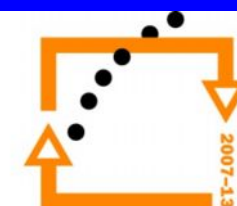
Rügen ist bekannt für seine Seebäder. Touristen können die Insel leicht erreichen, denn sie ist durch einen Damm mit dem Festland verbunden.




**OP Vzdělávání
pro konkurenceschopnost**

Landschaft

Die Landschaft auf Rügen hat einen eigenen Reiz. Es gibt nicht nur wunderschöne Strände, sondern auch eine eindrucksvolle Steilküste mit Kreidefelsen. Und im Herbst strahlen die Buchenwälder in phantastischen Farben.



OP Vzdělávání
pro konkurenceschopnost



Inseln in der Nordsee

Die Ostfriesischen Inseln liegen in der Nordsee und haben so schöne Namen, wie z.B. Borkum, Baltrum, Norderney. Die kleinste von ihnen ist nur 6,5 km² groß.

Spricht man hier Deutsch?

Sicher, hier spricht man Deutsch, aber wenn die Einheimischen friesischen Dialekt sprechen, klingt es fast wie eine Fremdsprache.

Kampf mit dem Meer

Früher lebten die Leute vom Fischfang. Das Leben auf den Inseln war hart, und immer wieder kam es zu Flutkatastrophen.




OP Vzdělávání
pro konkurenceschopnost

Naturschutz

Auf einigen Inseln gibt es seltene Vogel- und Pflanzenarten. Deshalb engagieren sich Naturschützer für einen Tourismus, der der Landschaft möglichst wenig schadet. Mit Erfolg – auf den meisten Ostfriesischen Inseln dürfen keine Autos fahren.



Ohne Auto geht es auch



Ein Paradies für Vögel

Tourismus

Heute leben fast alle Bewohner der Inseln vom Tourismus. Wunderschöne Strände und ein frisches Meeresklima locken jeden Sommer viele Touristen hierher.



**OP Vzdělávání
pro konkurenceschopnost**



Die Nationalflagge bilden drei waagrechte, gleich breite Streifen (shwarz – rot – gold)



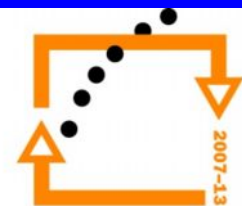
Das Bundeswappen bildet das rotbewehrte schwarze Adlerweibchen im goldenen Schild

Zdroj:

www.wikipedia.org

„Easy Deutsch“

(Česká Media AMERCOM
Press – Pygmalion)



OP Vzdělávání
pro konkurenceschopnost