



Téma: Bundesrepublik Deutschland - Oberfläche

Vypracovala: Mgr. Eva Kohoutová

TENTO PROJEKT JE SPOLUFINANCOVÁN EVROPSKÝM SOCIÁLNÍM FONDEM A STÁTNÍM ROZPOČTEM ČESKÉ REPUBLIKY.





Von Norden nach Süden gliedert sich das Land in vier Landschaftsräume:

- 1) das Norddeutsche Tiefland
- 2) das Deutsche Mittelgebirge
- 3) das Alpenvorland
- 4) die Alpen



OP Vzdělávání
pro konkurenceschopnost

Das Norddeutsche Tiefland

- umfasst zahlreiche Heiden (Die Lüneburger Heide) und Moore
- im östlichen Teil gibt es das größte deutsche Seengebiet – die Mecklenburger Seenplatte
- die drei größten Seen hier sind
 - die Müritz
 - der Schweriner See
 - Plauer See
- fruchtbare Felder

Das Deutsche Mittelgebirge

- trennt den Norden vom Süden des Landes
- zu den Mittelgebirgen gehören Gebirge, von denen manche schöne poetische Namen haben
 - das Rothaargebirge, das Sauerland, der Harz, der Westerwald, die Eifel, der Taunus u. a.
 - östlich liegen die Rhön, der Thüringer Wald, das Fichtelgebirge, das Erzgebirge
 - der Schwarzwald, der Spessart



Der Harz

Bergbau

Schon im Mittelalter wurden im Harz Erze abgebaut. Einige der Bergwerke kann man heute besichtigen, z. B. die Grube Samson bei St. Andreasberg.

Der Brocken

Der höchste Berg im Harz ist der Brocken (1142 m). Volkstümlich wird er auch Blocksberg genannt. Nach der Sage treffen sich hier die Hexen in der Walpurgisnacht.




**OP Vzdělávání
pro konkurenceschopnost**




Kunsth Handwerk mit Tradition

Mittelgebirge

Der Harz ist das nördlichste deutsche Mittelgebirge. Er gehört zu den Bundesländern Niedersachsen und Sachsen-Anhalt.




Der Harz ist ein beliebtes Wintersportgebiet



Wintersport

Der Harz ist ein beliebtes Wintersportgebiet. Die Berge sind zwar nicht schwindelerregend hoch, doch die Skifahrer kommen ganz bestimmt auf ihre Kosten.



Weihnachtsmarkt

Das Alpenvorland

- zieht sich zwischen der Donau und den Alpen
- charakteristisch für dieses Gebiet sind Hügelketten, Moorgebiete mit Seen, wie der Starnbergersee
der Chiemsee
der Ammersee
der Bodensee - er gehört auch zu Österreich und zur Schweiz


Der Bodensee



Südliches Klima

Wassersport

Touristischer Renner ist natürlich der Wassersport – Schwimmen, Segeln, Surfen, Tauchen – alles, was das Herz begehrt. Und für Angler ist es hier wie im Paradies.




Fast wie am Mittelmeer




**OP Vzdělávání
pro konkurenceschopnost**

Südliches Klima

Die Bodenseegegend ist sehr fruchtbar. Hier wird so viel Obst und Gemüse angebaut wie in kaum einer anderen Region in Deutschland. Außerdem wachsen am Bodensee Spargel, Hopfen und ein guter Wein.



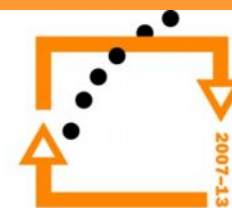
Historische Winkel



Segeltour mit Alpenblick

Ein See und drei Länder


Der Bodensee hat eine beachtliche Größe – 538 km². An der tiefsten Stelle ist er 225 m tief. Er gehört zu drei Ländern – zu Deutschland, zu Österreich und zur Schweiz. Die Landesgrenzen verlaufen mitten durch den See.



OP Vzdělávání
pro konkurenceschopnost

Die Insel Mainau

Beliebt sind Ausflüge auf die Blumeninsel Mainau. Das Klima auf dieser Insel ist so mild, dass hier viele exotische Blumen wachsen.



Ausflug auf die Insel Mainau



Zu jeder Jahreszeit ein Erlebnis


Mainau




**OP Vzdělávání
pro konkurenceschopnost**

Das Schmetterlingshaus

Neben den prachtvollen Gartenanlagen gehört das Schmetterlingshaus zu den Attraktionen der Insel. Auf 1000 m² Fläche können die Besucher die farbenprächtigsten Exemplare aus aller Welt bewundern – hautnah, denn die Schmetterlinge fliegen frei umher, in einer Umgebung, die mit tropischen Pflanzen ihrem natürlichen Lebensraum nachgebildet ist.




Blumeninsel Mainau



OP Vzdělávání
pro konkurenceschopnost

Die Alpen

- sie liegen zwischen dem Bodensee und Berchtesgaden
 - es sind die Allgäuer Alpen
die Bayerischen Alpen
die Berchtesgadener Alpen
- der höchste Berg Deutschlands
- die Zugspitze (2 962m)




Die Zugspitze

Legendäre Gipfel

Die Zugspitze

Die Zugspitze (2962 m) ist der höchste Berg der Bundesrepublik Deutschland. Sie wurde bereits 1820 zum ersten Mal bestiegen. Seitdem hat sie sich zu einem ausgesprochenen Aussichtsberg entwickelt. Den Touristen stehen heute mehrere Seilbahnen zur Verfügung, um diesen Gipfel zu „erobern“.




Ein Paradies für Alpinisten

Die Alpen




**OP Vzdělávání
pro konkurenceschopnost**



Malerische Landschaften

Zahlen und Fakten

Die Alpen sind das höchste Gebirge Europas. Sie bedecken eine Fläche von 220.000 km². Dabei erstrecken sie sich über eine Länge von 1200 km, ihre maximale Breite beträgt 250 km, die durchschnittliche Höhe 1400 m. Der höchste Gipfel ist der Montblanc: 4807 m.



Im Wettersteingebirge



Garmisch-Partenkirchen lebt vom Fremdenverkehr

Einer der bedeutendsten Fremdenverkehrsorte in den Alpen

Garmisch-Partenkirchen, im Bundesland Bayern gelegen, hat nur knapp 30.000 Einwohner, doch sowohl in der Sommer- als auch in der Wintersaison platzt die kleine Stadt mitunter fast aus allen Nähten: Sie gehört zu den bedeutendsten Fremdenverkehrsorten in den Alpen.


Garmisch-Partenkirchen



Traditionsreiche Almwirtschaft




**OP Vzdělávání
pro konkurenceschopnost**



Garmisch-Partenkirchen im Winter

Wintersport

Garmisch-Partenkirchen ist bekannt für seine Skipisten, und das nicht nur bei den Amateuren: 1978 fand hier die Alpine Skiweltmeisterschaft statt.



Herrliches Panorama

Die Landschaft

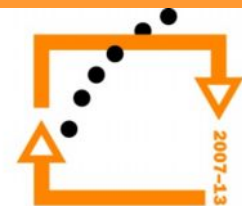
Garmisch-Partenkirchen liegt auf 708 m Höhe. Im Hintergrund erhebt sich maleisch das Panorama des Wettersteingebirges. Sommers wie winters finden die Touristen hier ideale Urlaubsbedingungen.

Zdroj:

www.wikipedia.org

„Easy Deutsch“

(Česká Media AMERCOM
Press – Pygmalion)



OP Vzdělávání
pro konkurenceschopnost