



Téma: BERLIN

Vypracovala: MGR.KOHOUTOVÁ EVA

TENTO PROJEKT JE SPOLUFINANCOVÁN EVROPSKÝM SOCIÁLNÍM FONDEM A STÁTNÍM ROZPOČTEM ČESKÉ REPUBLIKY.



BERLIN


Fläche:	883 qkm
Einwohner:	3,4 Millionen
Landeshauptstadt:	Berlin

- sie liegt an den Flüssen Spree und Havel
- nach dem Zweitem Weltkrieg wurde die Stadt in vier Besatzungssektoren der Siegermächte geteilt



Die Berliner Mauer

... wurde am 13. August 1961 gebaut und fiel am 9. November 1989. Sie war 165 km lang.



Ein Stück Mauer als Souvenir



165 km Graffiti



OP Vzdělávání
pro konkurenceschopnost


*Wer die Wahl hat, hat die Qual.
Kdo má na výběr, má trápení.*

- die Museuminsel

(das Pergamonmuseum, das Alte Museum, die Nationalgalerie,...)



Die Museumsinsel in Berlin



Das Pergamonmuseum – Haupteingang




OP Vzdělávání
pro konkurenceschopnost

Das Pergamonmuseum


Dieses Museum erhielt seinen Namen nach einem seiner Prachtstücke, dem Altar von Pergamon, der zwischen 180 und 159 v. Chr. entstand. Ende des 19. Jahrhunderts brachten ihn Archäologen nach Berlin. Weitere Kostbarkeiten des Pergamonmuseums sind die beeindruckende Rekonstruktion der Prozessionsstraße von Babylon sowie das römische Markttor von Milet.

Kunstschätze aus fernen Kulturen

Neben der vielbesuchten Antikensammlung beherbergt das Pergamonmuseum eine vorderasiatische, eine islamische und eine ostasiatische Sammlung. Hier kann sich der Besucher vom Reiz fremder Kulturen in die entlegensten Winkel der Erde entführen lassen.



Der Besucher gewinnt hier einen Einblick in die fremden Kulturen



An der Spree




OP Vzdělávání
pro konkurenceschopnost

- **das Brandenburger Tor**
- (1788 – 1791 von Langhans), mit der **Quadriga von Schadow**
(1789 – 93) wurde zum Wahrzeichen der Stadt



Am Brandenburger Tor

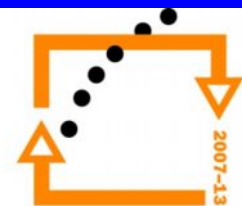
- der ehemaligen Kaiser – Wilhelm – Gedächtniskirche



Die Gedächtniskirche

Hohler Zahn

... so nennen die Berliner scherzhaft die Gedächtniskirche, die seit dem II. Weltkrieg ein Ruinendenkmal ist.



OP Vzdělávání
pro konkurenceschopnost

- der Alexanderplatz, die Weltzeituhr
- der Fernsehturm (355m)



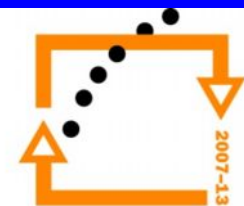
Der „Alex“

Ein Platz für den Zaren

Als Zar Alexander I. im Jahre 1805 Berlin besuchte, widmete ihm König Friedrich Wilhelm III. diesen Platz. So kam der „Alex“, wie ihn die Berliner gewöhnlich nennen, zu seinem Namen.

Das Herz Berlins

Ende des 19. Jahrhunderts entwickelte sich der Alexanderplatz zum pulsierenden Zentrum der Weltstadt Berlin. Exklusive Geschäfte und vornehme Kaffeehäuser zogen Besucher aus ganz Europa an.



OP Vzdělávání
pro konkurenceschopnost



Bis heute ein Anziehungspunkt

Der Fernsehturm

Das heutige Wahrzeichen des Alexanderplatzes stammt aus dem 20. Jahrhundert. Der Fernsehturm, mit 369 m Höhe einer der höchsten Türme der Welt, wurde 1965-1969 errichtet. Wer möchte, kann 200 Meter über der Stadt bei einem Stück Kuchen die Aussicht genießen – in einem Café, das sich pro Stunde zweimal um sich selbst dreht.

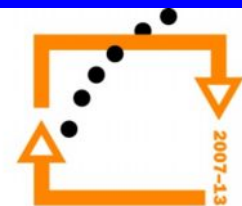


Die Weltzeituhr

- Berlin gehört zu den größten Industriestandorten mit Branchen wie Maschinenbau, Nahrungs-, Textil- und Elektroindustrie
- drei Opernhäuser
- drei große Universitäten
(die Humboldt – Universität)

- **„Unter den Linden“** – die weltbekannteste Straße Berlins
- **der Kurfürstendamm** – die bekannteste Einkaufsstraße (von Berlinern kurz Ku'damm genannt) – hier befinden sich Geschäften, Bars, Cafés, das größte Warenhaus Berlins „KaDeWe“ (Kaufhaus des Westens)
- **die U- Bahn** (sie wurde im Jahre 1902 eröffnet)

**Použitá literatura: „Easy Deutsch“
(Česká Media AMERCOM
Press – Pygmalion)**



**OP Vzdělávání
pro konkurenceschopnost**