



Téma: Die BRD - die wichtigsten Flüsse

Vypracovala: Mgr. Eva Kohoutová

TENTO PROJEKT JE SPOLUFINANCOVÁN EVROPSKÝM SOCIÁLNÍM FONDEM A STÁTNÍM ROZPOČTEM ČESKÉ REPUBLIKY.





Der Rhein

- der wichtigste deutsche Fluss
- von der Quelle in den Schweizer Alpen bis zur Mündung in die Nordsee ist der Rhein 1320 km lang
- von der Schweizer Grenze bis zum holländischen Seehafen Rotterdam ist der Rhein eine wichtige Wasserstraße für den Güterverkehr
- touristisch besonders interessant ist der Rhein zwischen Mainz und Köln,




hier gibt es viele Burgruinen

- schon die Römer haben am Rhein Wein angebaut
- die größten Nebenflüsse des Rheins sind der Neckar, der Main, die Mosel, die Ruhr





Rheinromantik



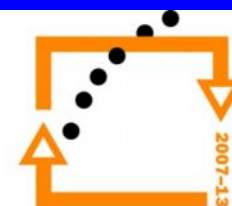
Burg Katz bei St. Goarshausen



Sagenumwobene Burgruinen




Burg Gutenfels bei Kaub




**OP Vzdělávání
pro konkurenceschopnost**

Die Donau

- die Donau ist nach der Wolga der zweitgrößte Strom Europas
- sie ist 2860 km lang
- sie entspringt im Sparzwald und mündet ins Schwarze Meer
- die Donau ist ab Ulm schiffbar
- immer noch gibt es in der Donau viele seltene Fischarten



Die Donau bei Wien



Die Donau bei Bratislava



Die Elbe

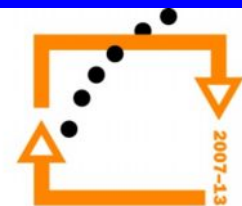
- der drittgrößte Strom Mitteleuropas
- sie entspringt im Riesengebirge in Böhmen
- die Elbe ist 1165 km lang
- ihre wichtigsten Nebenflüsse sind die Saale und die Havel
- in die Havel mündet die Spree, an der Berlin liegt

Die Oder

- mündet in die Ostsee
- die Oder mit der Neiße bildet die östliche Staatsgrenze zu Polen

Durch ein Netz von Kanälen sind Rhein, Ems, Weser, Elbe, Oder und auch die Donau miteinander verbunden.

**Použitá literatura: „Easy Deutsch“
(Česká Media AMERCOM
Press – Pygmalion)**



**OP Vzdělávání
pro konkurenceschopnost**